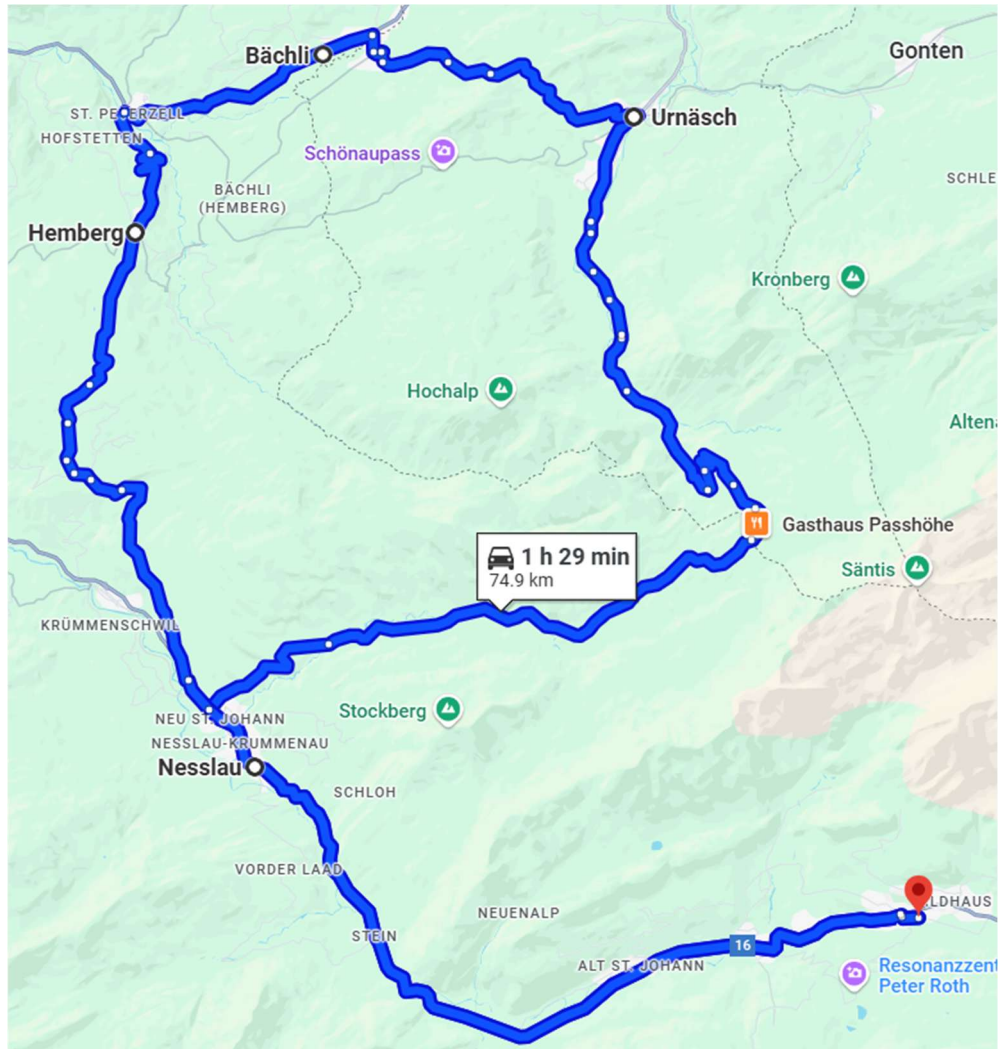


Ausfahrt über die Schwägalp ins Appenzellerland

Ganze Ausfahrt ca. 78km = 1h45



1. Wildhaus
2. Nesslau Neu St Johann Abzweiger Schwägalp
3. Urnäsch
4. Bächli St. Peterzell
5. Hemberg
6. Nesslau
7. Wildhaus

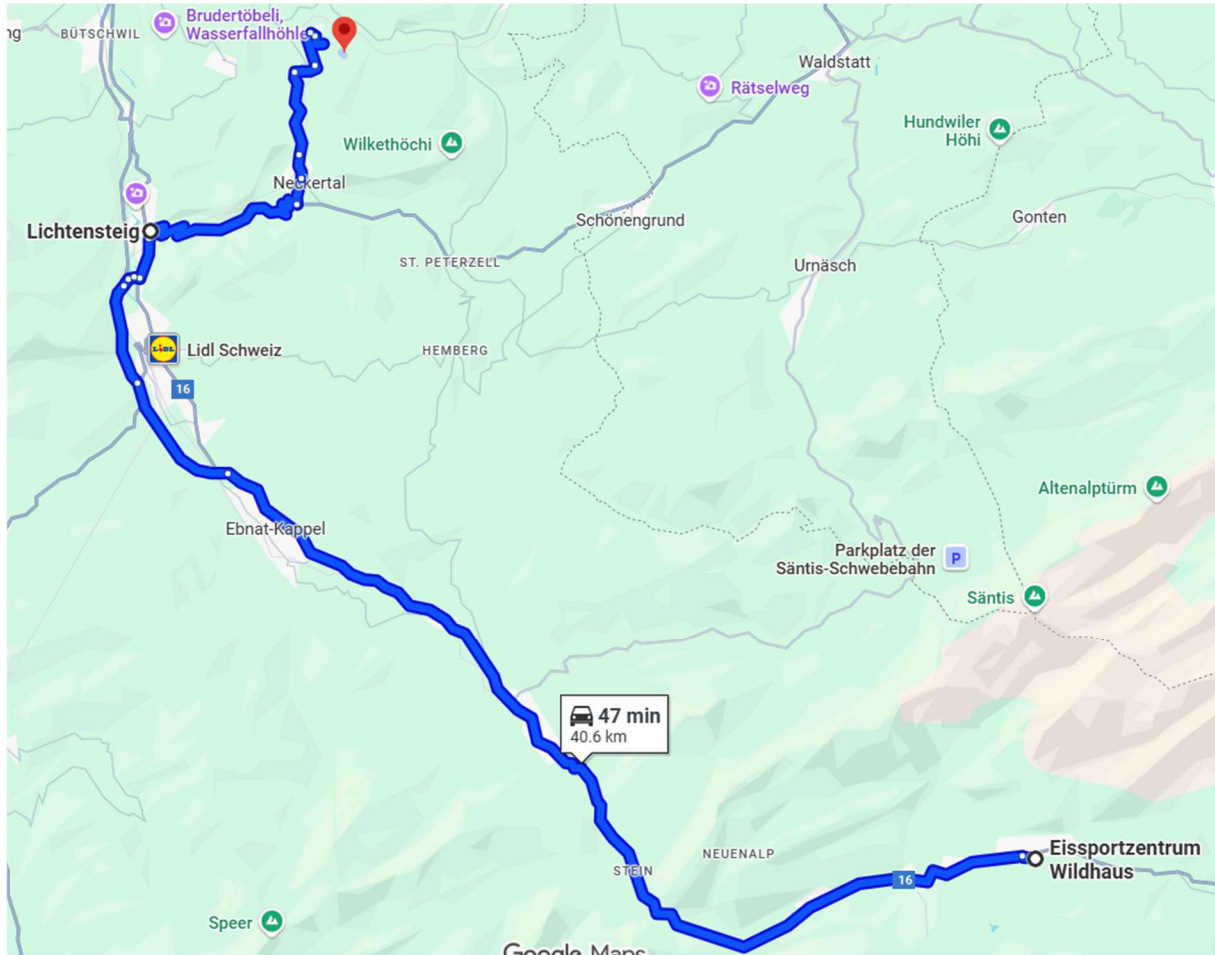
Schwägalp mit Blick auf den Sämtis



Ausfahrt zum Baumwipfelpfad Neckertal

www.baumwipfelpfad.ch

Wildhaus - Baumwipfelpfad Neckertal Mogelsberg 1.5 Stunden ca. 85 km hin und zurück.



1. Wildhaus
2. Nesslau
3. Wattwil
4. Lichtensteig
5. Abzweigung Neckertal
6. Mogelsberg
7. Baumwipfelpfad den Wegweisern folgen





Auf dem Baumwipfelpfad erlebt ihr die Natur aus einer anderen Perspektive. Geniesst inmitten des Waldes ein Stück Natur, lauscht dem Gezwitscher der Vögel und dem Rauschen der Blätter. Zahlreiche, interaktive Erlebnisstationen auf und um den Pfad vermitteln viel Wissenswertes zur heimischen Tier- und Pflanzenwelt.

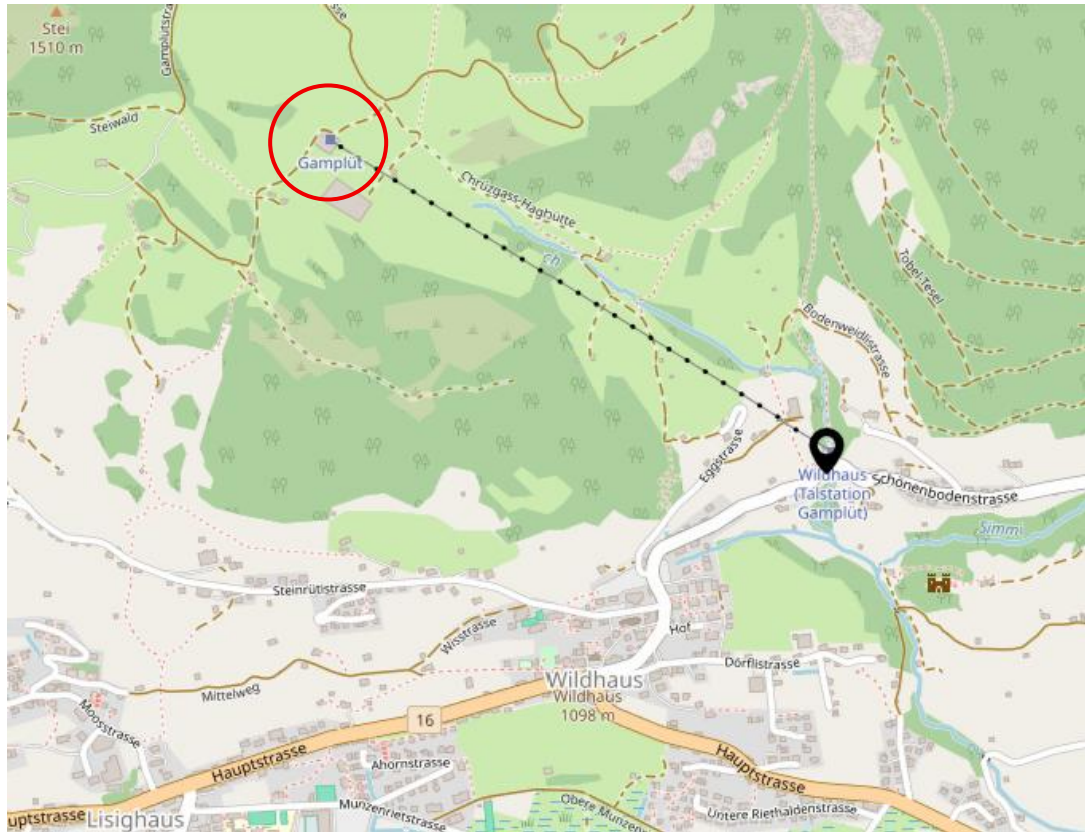
Die Kugelbahnen, der Spielplatz und mehrere Grillplätze laden zum Spielen und Geniessen gleichermassen ein.

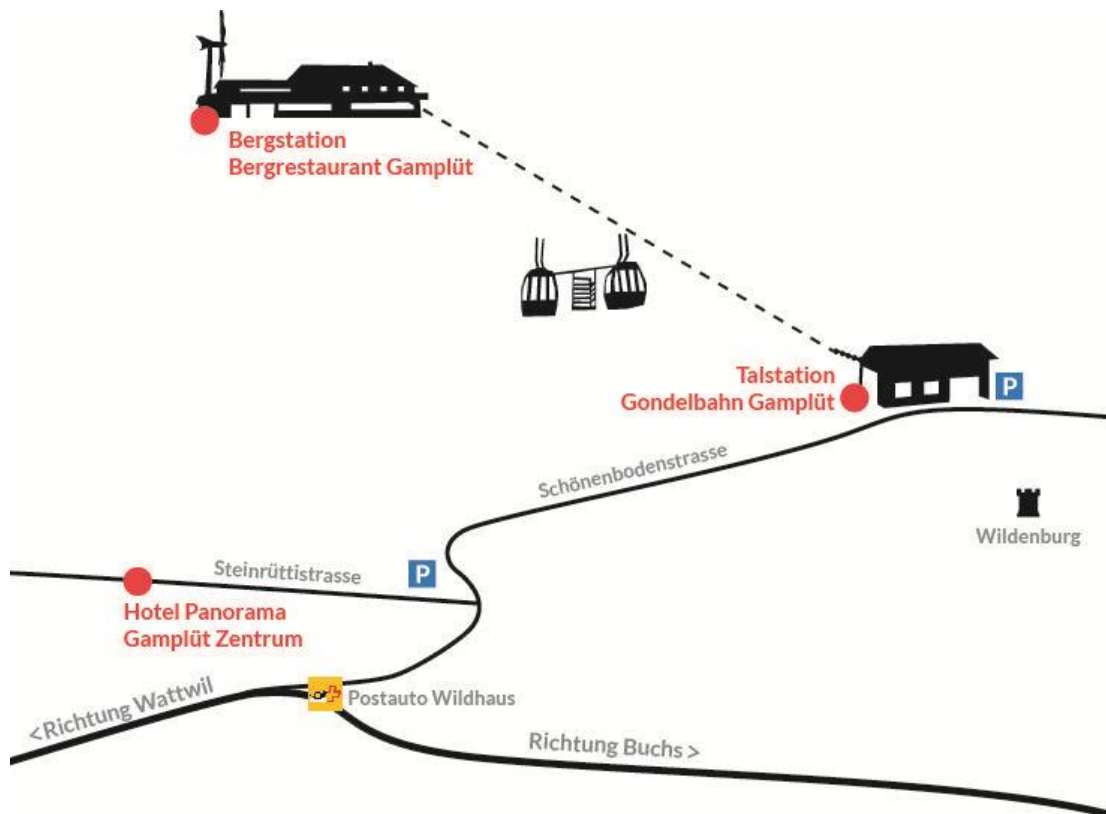
Als zentraler Anziehungspunkt lockt ein architektonisches Bijou. In naturschonender Bauweise errichtet, bietet euch der überwiegend aus Holz gefertigte barrierefreie Baumwipfelpfad ein einmaliges Erlebnis des heimischen Waldes. Der Pfad schlängelt sich auf annähernd gleicher Höhe durch das zu erkundende Gelände.

Eintrittspreis: CHF 15.-

Bergrestaurant Gamplüt 1357m.ü.M

www.gamplüt.ch





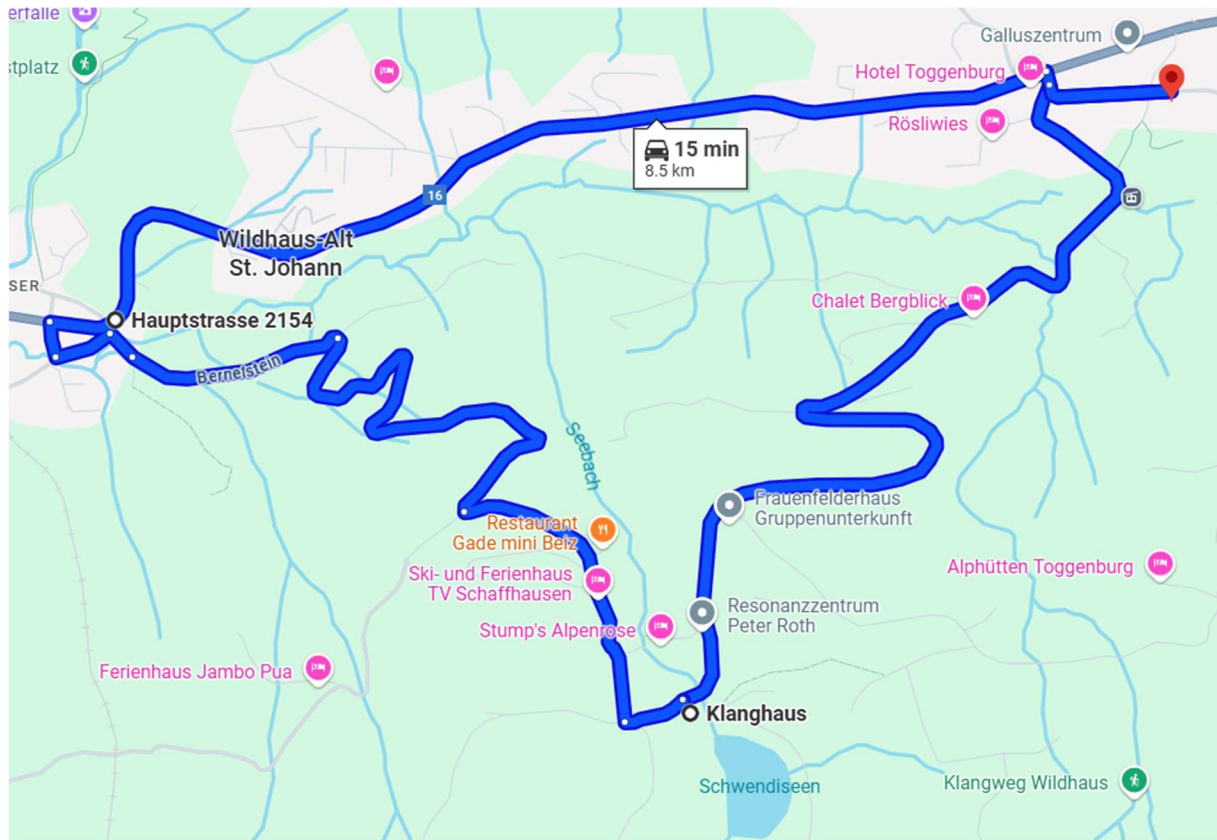
Wichtiger Hinweis : im Bergrestaurant ist nur Barzahlung möglich!

Distanz Treffens-Platz – Talstation: 1.5km

Die wundervolle Bergwelt und das schöne Panorama laden ein zur Erholung oder zu einem Spaziergang mit schönsten Aussichten.

Kleine Ausfahrt mit Vorkriegsfahrzeugen

Wildhaus – Klanghaus – Unterwasser - Wildhaus (ca. 16 km)



1. Wildhaus
2. Klanghaus (ca.100 Höhenmeter)
3. Unterwasser (ca.300 Höhenmeter)
4. Wildhaus Treffens-Platz (ca.400 Höhenmeter)

